











**LEYENDA**

-  PARQUE NACIONAL Y ZONAS FORESTALES
-  SUELO NO URBANIZABLE PROTEGIDO HUERTA
-  ZONAS DETALLADAS A ESCALAS INFERIORES
-  RIOS
-  PANTANOS
-  CARRETERA NACIONAL
-  OTRAS CARRETERAS
-  FERROCARRIL
-  CAMINOS
-  LIMITE DE TERMINO MUNICIPAL

**TARAZONA**

APROBADO DEFINITIVAMENTE  
 POR ACUERDO DE LA M.E.L.  
 COMISION PROVINCIAL DE URBANISMO  
 DE FECHA 23 DIC. 1985

**REVISION Y ADAPTACION DEL  
 PLAN GENERAL  
 DE ORDENACION URBANA**

COLEGIO DE INGENIEROS DE CARRETERAS, ARQUITECTOS Y RIEGOS  
 N.º 2622 18 DIC. 1985

PROYECTO VISADO ESTUDIOS Y PROYECTOS

PLANO N.º **B-0**  
**TERMINO MUNICIPAL  
 ESTRUCTURA GENERAL DE  
 ORDENACION DEL TERRITORIO**  
 ESCALA 1:25.000

ZARAGOZA OCTUBRE DE 1985 - INGENIERO DE CAMINOS C. y P.  
 REFORMADO CONFORME  
 A APROBACION DEFINITIVA  
 EN NOVIEMBRE DE 1985  
 REF. 1-4-82 RAFAEL FERNANDEZ DE ALARCON VILPERRIO COLEGIADO N.º 16483

APROBADO DEFINITIVAMENTE  
 POR ACUERDO DE LA M.E.L.  
 COMISION PROVINCIAL DE URBANISMO  
 DE FECHA 23 DIC. 1985